

FLÄCHENWIDMUNGSPLAN GEMEINDE MUNDERFING	EV.NR.	EV.NR.ÄNDERUNG
	FW 5	FW 5.42
	2013	

TEIL A: FLÄCHENWIDMUNGSTEIL NR. 5
ÄNDERUNG NR. 5.42 **M 1 : 5.000**

GRUNDLAGE TEIL B: ÖEK ÄNDERUNG NR. 2.20 **BESCHLUSS**
DES GEMEINDERATES VOM

ÖFFENTLICHE AUFLAGE **BESCHLUSS**
DES GEMEINDERATES

AUFLAGE	VON	BIS	ZAHL	
			DATUM	

--	--	--	--	--

RUNDSIEGEL BÜRGERMEISTER/IN RUNDSIEGEL BÜRGERMEISTER/IN

GENEHMIGUNG **KUNDMACHUNG**
DER OÖ. LANDESREGIERUNG

	KUNDMACHUNG	VOM
	ANSCHLAG	AM
	ABNAHME	AM
	RECHTSWIRKSAM	AB
	RUNDSIEGEL	BÜRGERMEISTER/IN

VERORDNUNGSPRÜFUNG
DER OÖ. LANDESREGIERUNG

PLANVERFASSER

ARGE raum-planA DIPL. ING. DR. CHRISTOPH HAUSER NAME	TELEFUNKENSTRASSE 2 A-4840 VÖCKLABRUCK ANSCHRIFT
--	--

LEGENDE

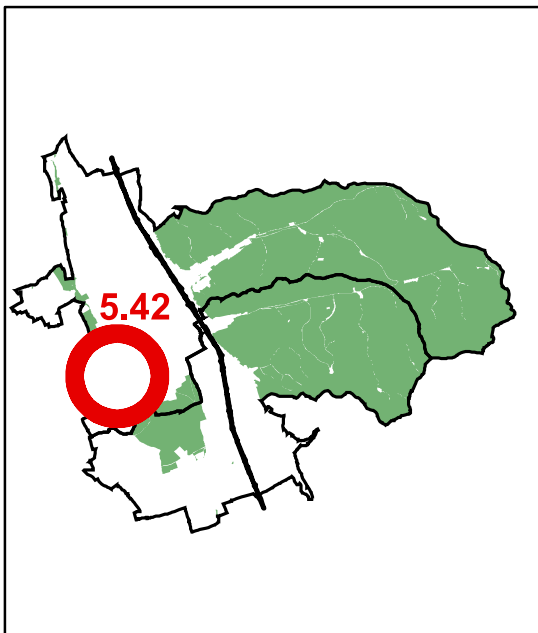
- W Wohngebiet
- SP Schutz- oder Pufferzone im Bauland
SP9: Waldrandzone: natürliche Einfriedungen und Aufschließungsstraßen getattet
- D Dorfgebiet
- M Gemischtes Baugebiet
- MB Eingeschränktes gemischtes Baugebiet
- B Betriebsbaugebiet
- SO Sondergebiet des Baulandes - Umspannwerk
- fließender Verkehr
- Für die Land- und Forstwirtschaft bestimmte Fläche, Ödland
- Trg 3 Trenngrün, Trg 3: Funktion: Abstand zur Bahn, jegliche Bebauung ist unzulässig, Bepflanzung erwünscht
- Landesstraßen B mit Schutzzonen
- Nebenbahn
Festgelegte Widmung: Land- und Forstwirtschaft, Ödland
- Hochspannungsfreileitung oder Bahnstromleitung mit Schutzbereich
- Transformatorstation
- Wald entsprechend der forstrechtlichen Planung
- Gewässer fließend
- Änderungsgebiet aktuell
- Änderungsgebiet nicht aktuell

Plangrundlage DKM (Stand 2021); © Bundesamt für Eich- und Vermessungswesen;
Datenkopie zur Verfügung gestellt von der Gemeinde am 18.8.2022

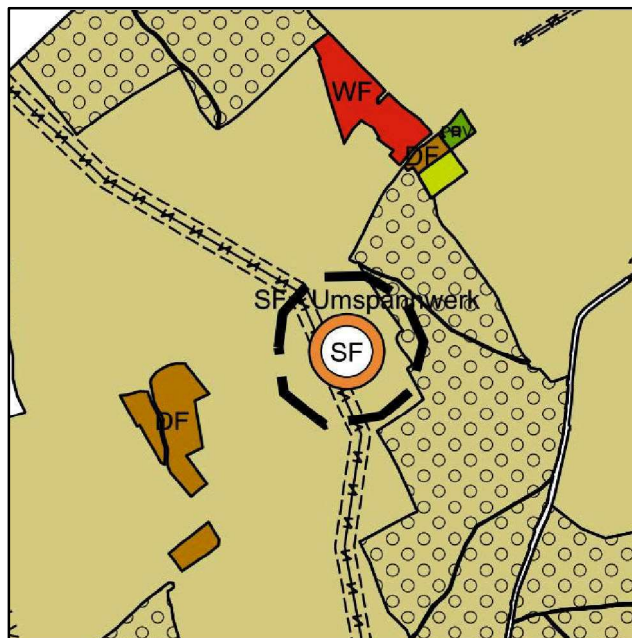
ÄNDERUNGEN

Parzellen Nr.	Bisherige Widmung	Neue Widmung	Fläche (ca.)
1843 tw.	Land- und forstwirtschaftliche Fläche, Ödland	Sondergebiet des Baulandes - Umspannwerk	9.350 m ²
1843 tw.	Land- und forstwirtschaftliche Fläche, Ödland	Verkehrsfläche - fließender Verkehr	730 m ²

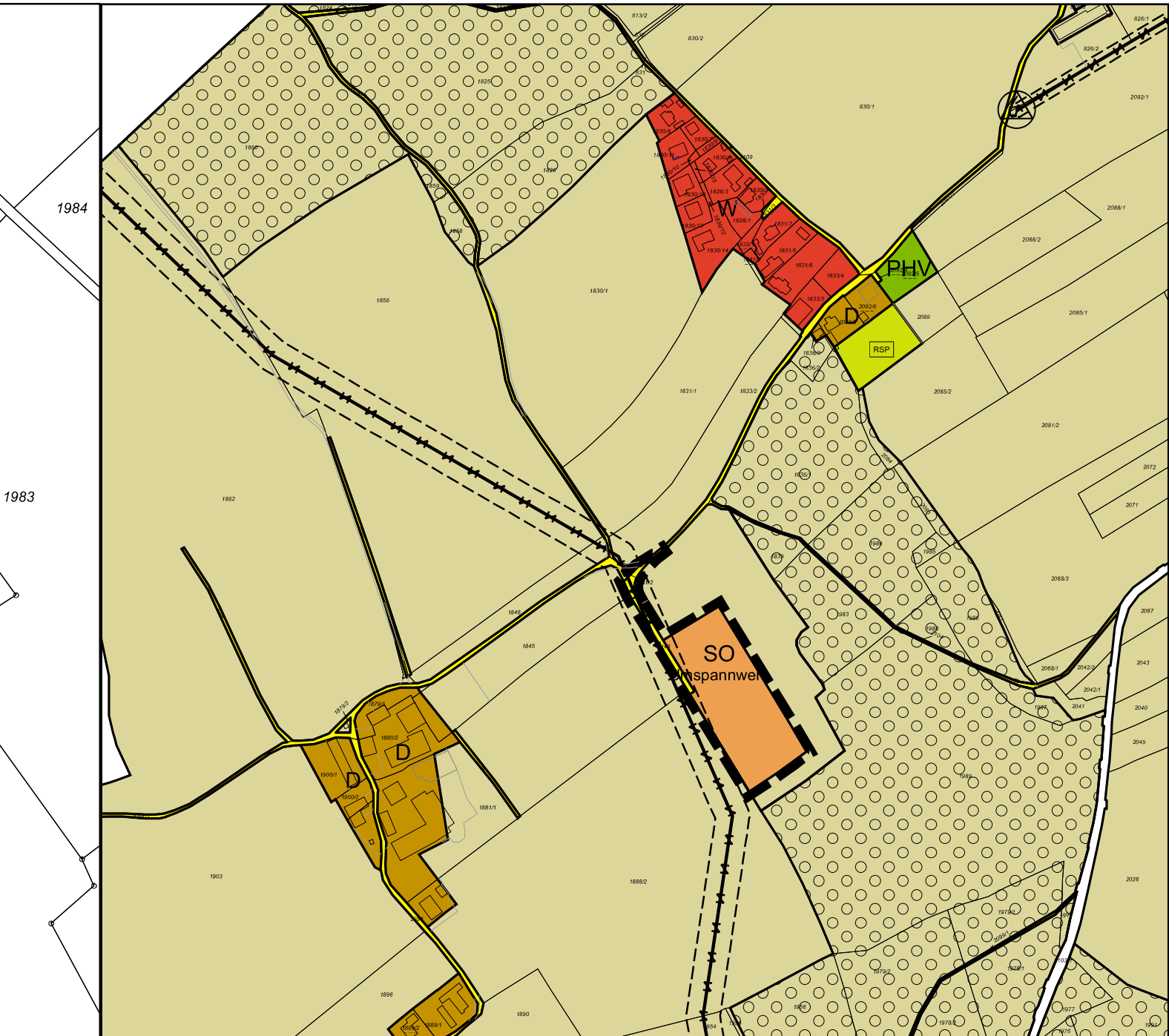
ÜBERSICHTSPLAN



ÖEK ÄNDERUNG 2.20

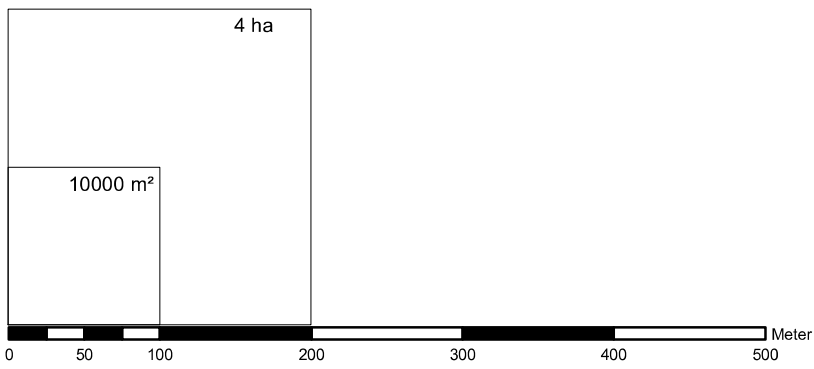


FLÄ
GEN
TE
ÄN
GRU
ÖFF
AUFLA
GEN
DER O
VER
DER O
PLA
ARGE
DIPL.
NAME



1984

1983



M 1 : 5.000



Bisherige Widmung

1000



1831/1

1836/1

2104

1833/2

1846

18094/2

1839

.161/2

1845

Verkehrsfläche

1983

1843

SO

Umspannwerk

1888/2

1989

M 1 : 1000

